






OPPN za RO06 in RO07

OPPN za EUP RO05 Ptuj – nova Žabja vas

Usklajen predlog

Načrt parcelacije

Legenda:

-  meja območja OPPN
-  obstoječa parcelna meja
-  parcelna številka
-  načrtovana parcelna meja
-  posebno območje odstopanj

Geodetska podlaga: Geodetski načrt, št. g. n.: Geo0531-Gp41/21 (GEO SISTEMI - Geodezija Informatika, Samo Lenarčič univ.dipl.ing.geod. S.P., 6.9.2021)

Merilo: 1 : 1000

Naročnik: Mestna občina Ptuj, Žuran d.o.o.

Številka naloge: 21026

Izdalca: ZUM urbanizem, planiranje, projektiranje d.o.o.

Datum izdelave: marec 2024

ZUM
URBANIZEM, PLANIRANJE, PROJEKTIRANJE
d.o.o. 2000 MARIBOR, Grajska ul. 7